



Service Routier Départemental

**Communiqué de Presse**  
**Puisaye**  
**RD 145, 48, 965, 425,125**  
**Réfection de la couche de roulement**  
**Communes de**



**La Ferté Loupière, Prunoy, Chevillon et Charny**  
**Toucy et Parly, Ouanne et Taingy**  
**Hors Agglomération**  
**Déviations Alternatives**

Le Conseil Départemental de l'Yonne entreprend des travaux de renouvellement de la couche de roulement en enduit superficiel sur les Routes Départementales (RD) 145, 48, 965, 425,125, sur le territoire des communes de la Ferté Loupière, Prunoy, Chevillon et Charny, Toucy et Parly, Ouanne et Taingy. Ceux-ci seront réalisés par les équipes du service routier départemental du 3 au 14 septembre 2018, ces dates sont susceptibles d'évoluer si les conditions météorologiques ne permettaient pas d'effectuer les travaux.

### Secteur des travaux

Les travaux seront réalisés sur les communes de :

#### **La Ferté Loupière, Prunoy, Chevillon et Charny (RD 145)**

Depuis la sortie de l'agglomération de la Ferté-Loupière jusqu'à l'entrée de celle de Charny, sur un linéaire de 10800 mètres.

#### **Toucy et Parly (RD 48)**

Depuis le carrefour de la route d'Auxerre (RD 965) jusqu'à l'entrée de l'agglomération de Parly, sur un linéaire de 3500 mètres.

#### **Parly et Toucy (RD 965) Alternatives**

Depuis la route de Sauilly (RD 459) jusqu'au carrefour de la route de Parly (RD 48) , sur un linéaire de 2860 mètres.

#### **Ouanne (RD 425)**

Depuis le hameau de Vrilly jusqu'au carrefour formé avec la RD 85, sur un linéaire de 1313 mètres.

#### **Taingy (RD 125)**

Depuis le cimetière de Taingy jusqu' à l'entrée de l'agglomération de Chastenay le Haut, sur un linéaire de 3313 mètres.

### Étapes des travaux

Les travaux consistent à appliquer du liant sur toute la surface de la voie et le recouvrir de gravillon. L'excédent des matériaux ne sera balayé que les jours suivants.

### Règlement de circulation

La circulation des véhicules sera interdite pendant la réalisation du revêtement.

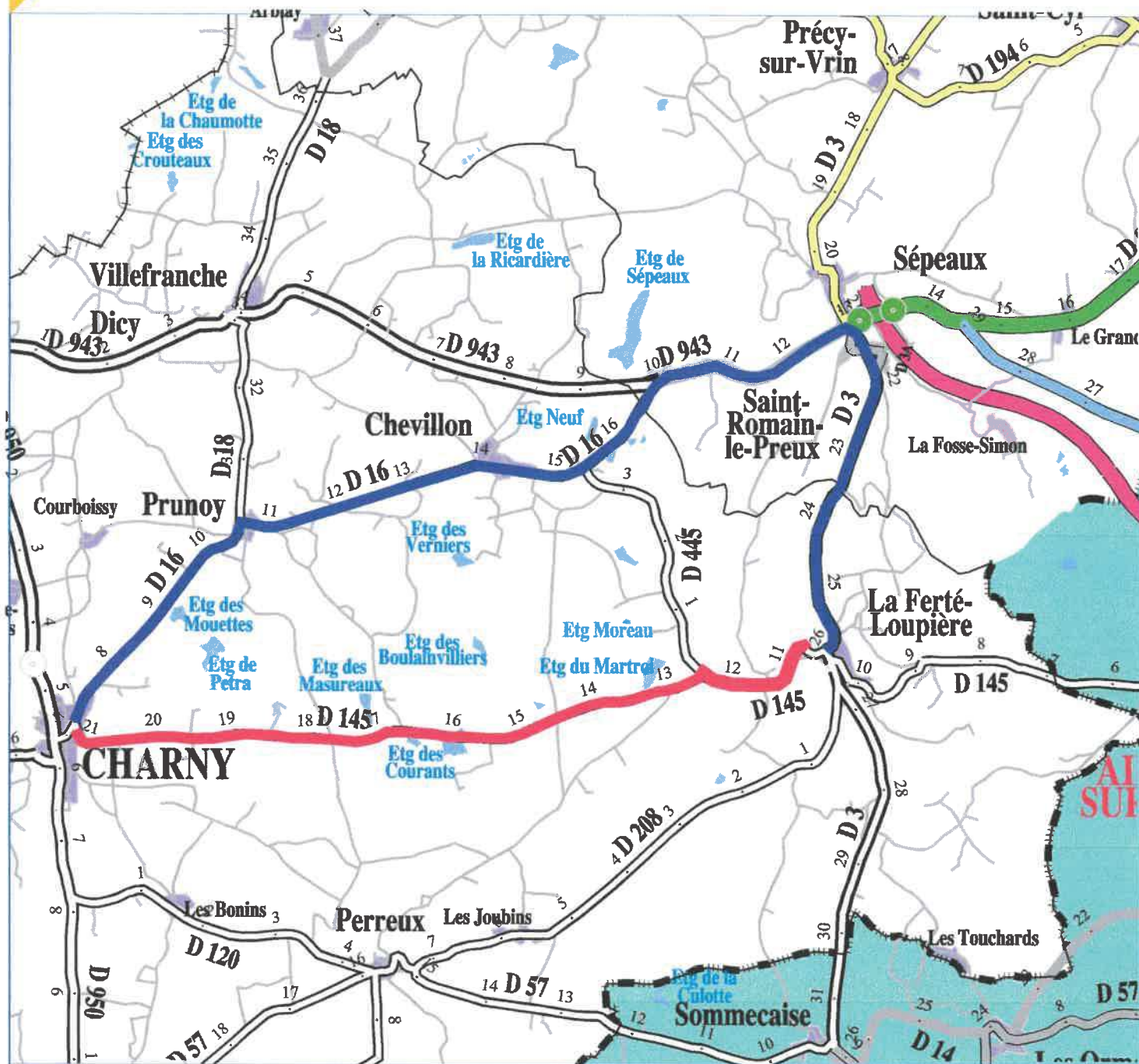
L'accès aux propriétés riveraines sera organisé en cohérence avec l'avancement des travaux.

Les véhicules pourront emprunter les itinéraires de déviation mis en place selon l'avancement du chantier et conformément aux plans joints.

Le balayage des matériaux se fera sous circulation.

[Consultez ici les communiqués de presse et les plans de déviation](#)  
sur le site [lyonne.com](http://lyonne.com) /suivi des chantiers du Conseil Départemental

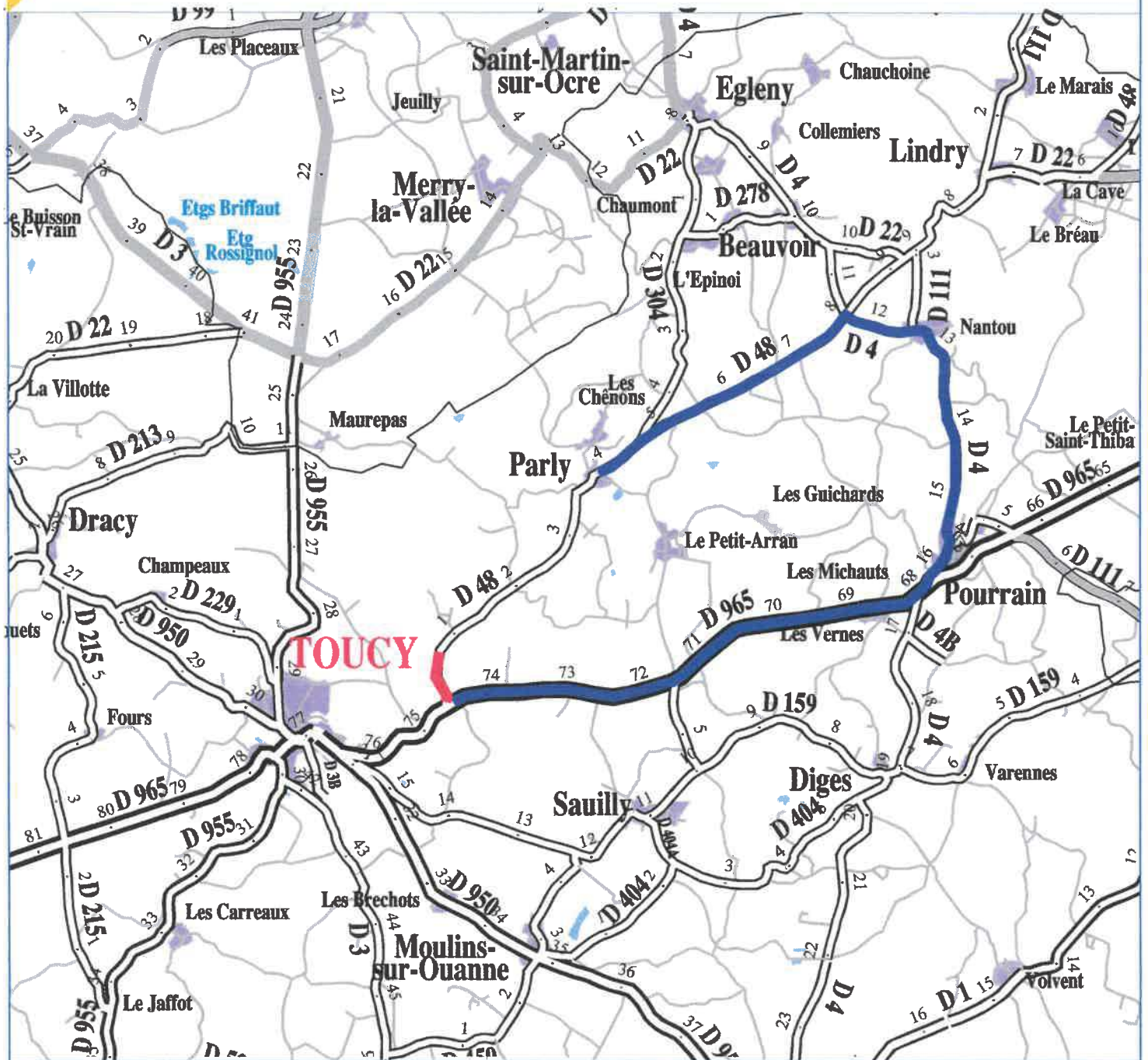
**Travaux d'enduits**  
**Communes de Charny Chevillon Prunoy**  
**La ferté Loupière**  
**Itinéraire de déviation**  
**RD16 RD943 RD3**



- Itinéraire de déviation PL et VL
- Section interdite à la circulation : Zone de travaux

**RD 48**

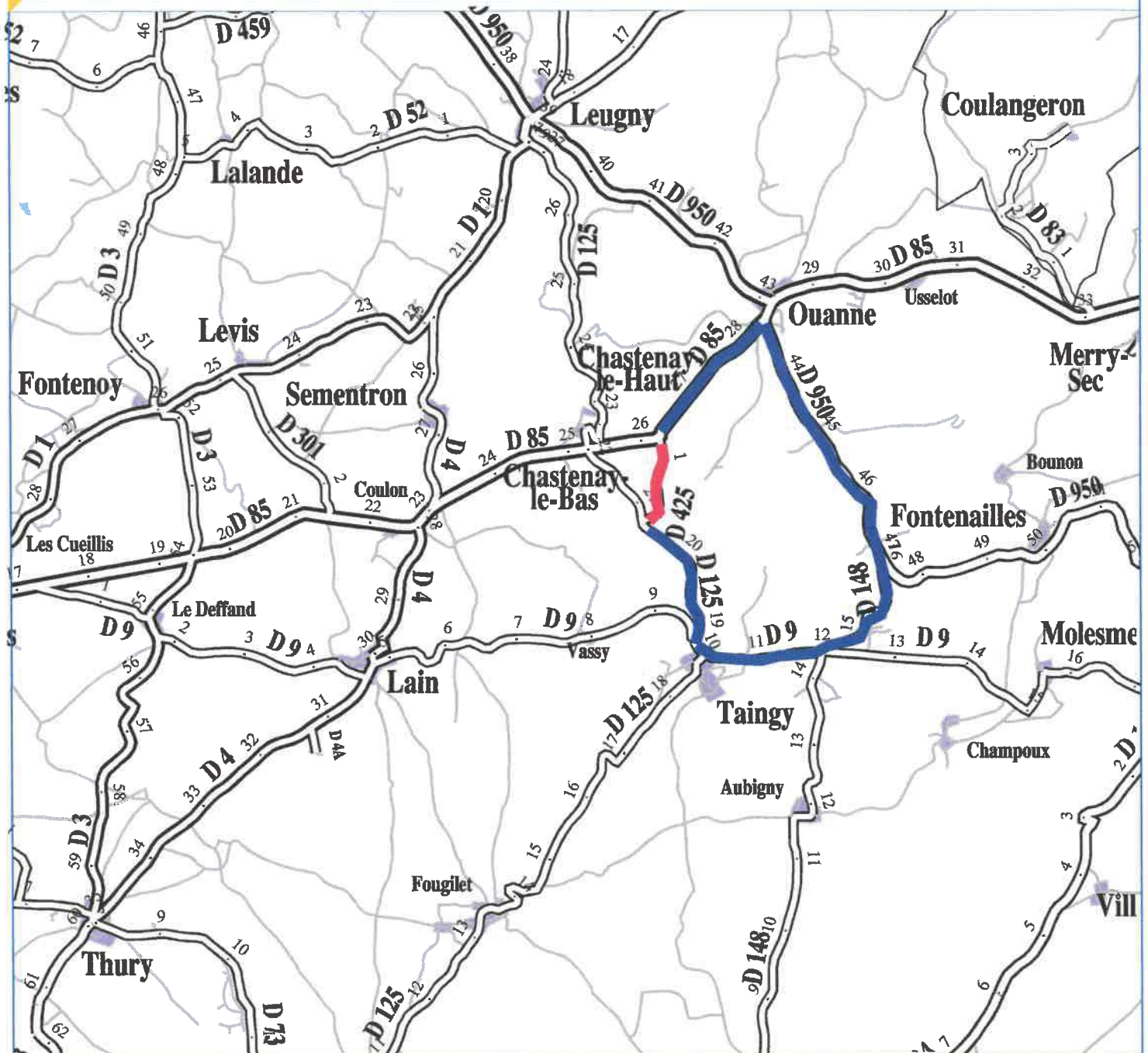
# Travaux d'enduits Commune de TOUCY et PARLY Itinéraire de déviation RD965 RD4 RD48



- Itinéraire de déviation PL et VL
- Section interdite à la circulation : Zone de travaux

**Travaux d'Enduits  
Commune de OUANNE**

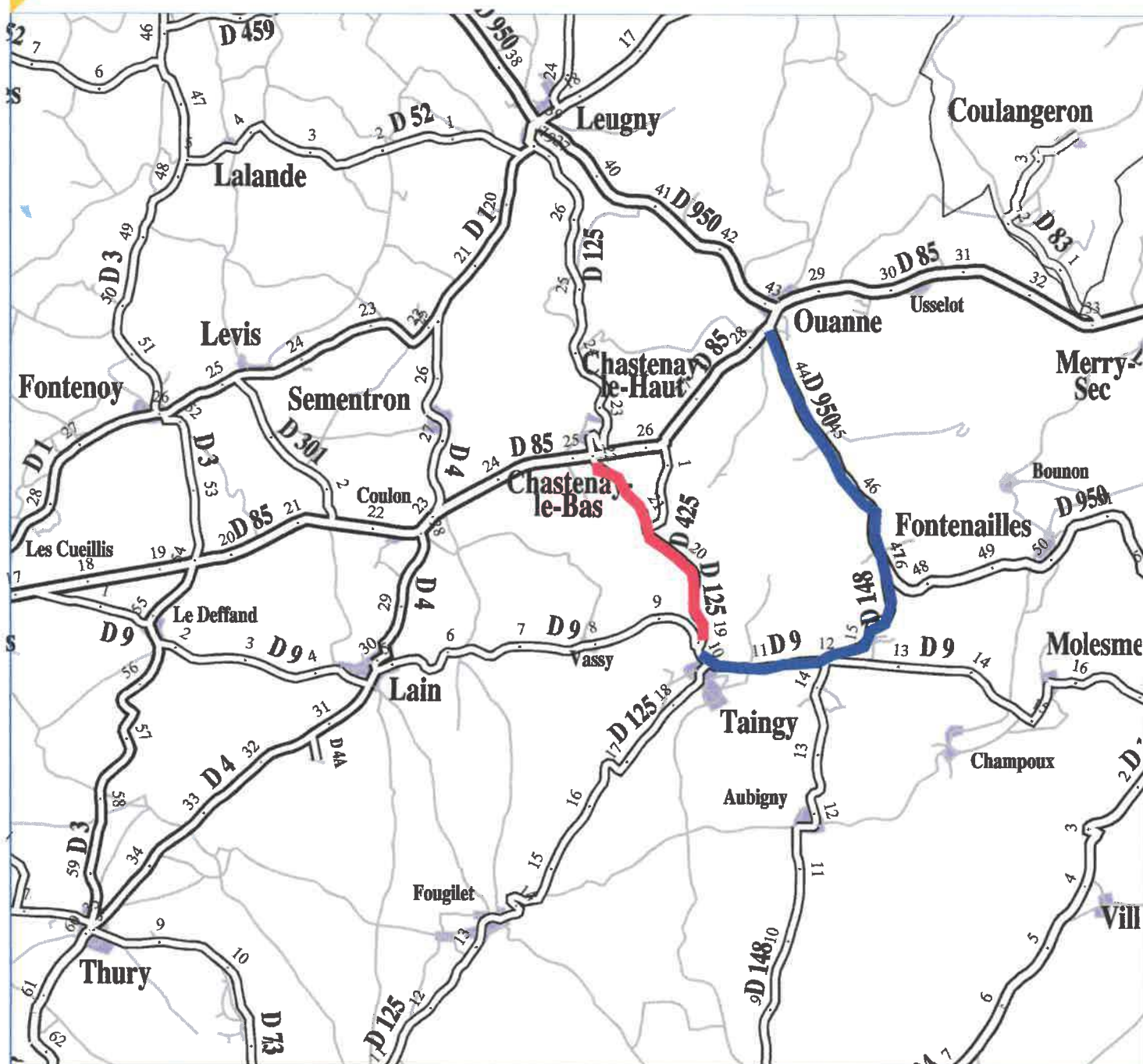
**Itinéraire de déviation  
RD 125 RD 9 RD 148 RD 950 RD 85**



- Itinéraire de déviation PL et VL
- Section interdite à la circulation : Zone de travaux

**Travaux d'Enduits  
Commune de TAINGY**

**Itinéraire de déviation  
RD 9 RD 148 RD 950**



■ Itinéraire de déviation PL et VL  
■ Section interdite à la circulation : Zone de travaux